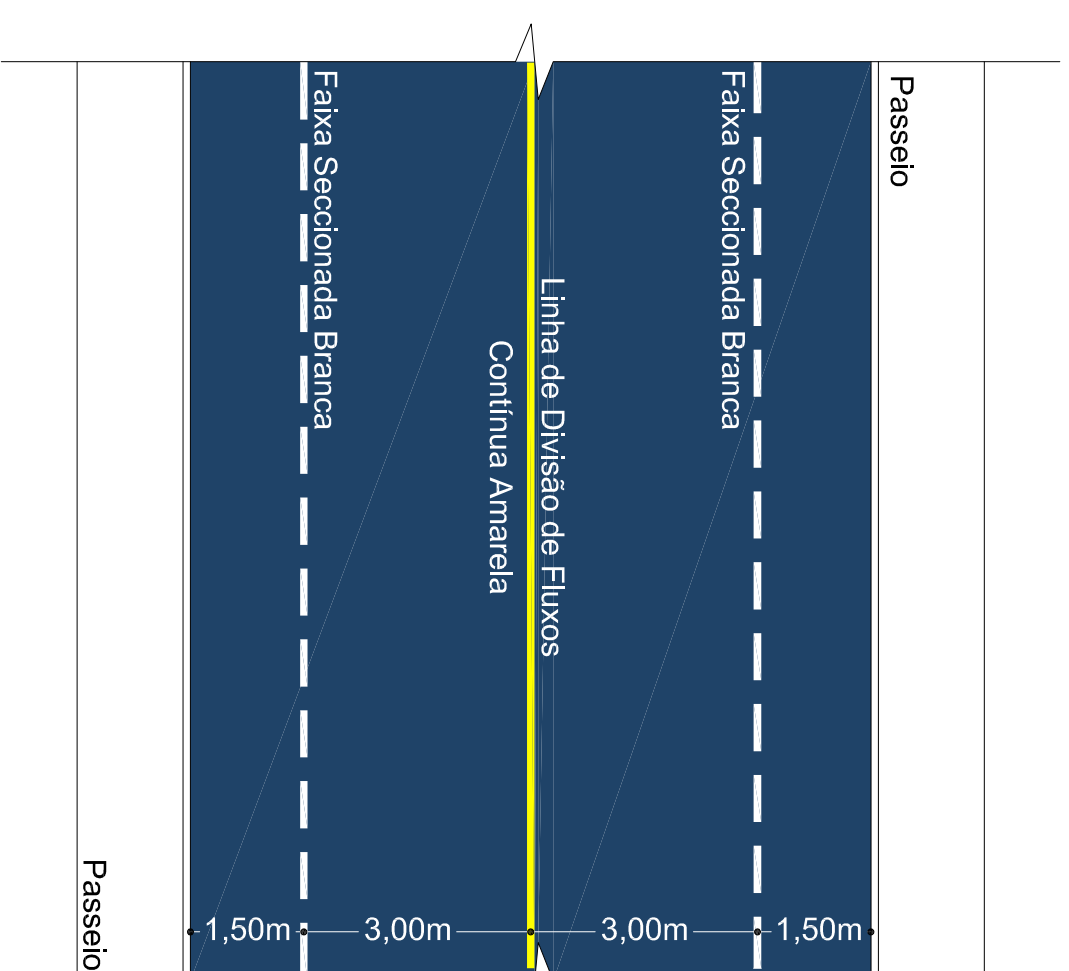
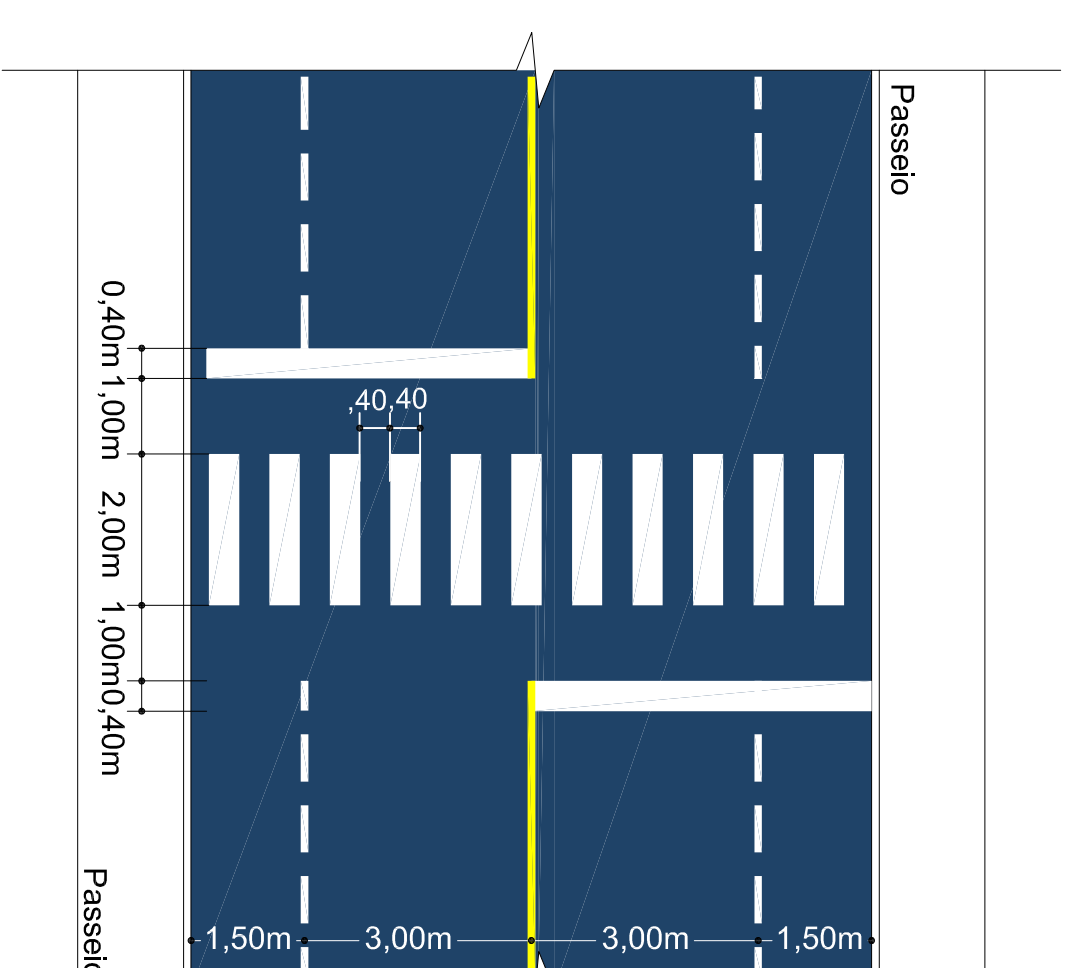


PLANTA DE LOCALIZAÇÃO
ESCALA RELATIVA



DETALHE DA SINALIZAÇÃO HORIZONTAL
ESCALA 1/100




DETALHE DA FAIXA DE TRAVESSIA
ESCALA 1/100

PLACA DE IDENTIFICAÇÃO			
PLACAS	CODIGO	PINTURA	DIMENSÃO QUANTIDADE
RUA PRINCIPAL DISTRITO	-	Fundo branco letra amarela cinta branca vermelha preto	0,30 x 1,20 01

PLACAS DE REGULAMENTAÇÃO

PLACAS	CODIGO	PINTURA	DIMENSÃO	QUANTIDADE
	R - 1	Fundo branco letra amarela cinta branca cinta externa vermelha	L=0,35	01
	R - 19	Fundo branco Cinta Vermelha Semáforo Preto Vermelho Preto Branco	D=0,80	04

QUANTITATIVOS DA SINALIZAÇÃO HORIZONTAL (RUA PRINCIPAL)			
Linhas de Bordo da Pista	(Contínua Amarela)	L=0,10	449,00 m
Linhas de Bordo da Pista	(Seccionada Branca)	L=0,10	656,00 m
Linhas de Bordo da Pista	(Contínua Branca)	L=0,10	52,00 m
Faixa de Travessia de Pedestres	(Contínua Branca)	-	02 ln.



Rua Principal

PLANTA DE SINALIZAÇÃO
ESCALA 1/750

OBS: Estaqueamento a cada 10,00m

Rua Antônio Travençolo, 887 - 4º andar - Fone: (49) 3522-2800/ Fax: (49) 3522-2028 - www.ammoc.com.br/central@ammoc.com.br - CNDIC/04/SC

MUNICÍPIO DE OURO - SC

PROJETO DE PAVIMENTAÇÃO EM ASFALTO CALIÇA

PROJETO DE PAVIMENTAÇÃO

DISTRITO DE SANTA LÚCIA, RUA PRINCIPAL

AMMOC

PLANTA DE SINALIZAÇÃO
DETALHES

VITOR JOÃO FACCI

PROJETO: DENIR MARCOZO ZULIANI - ENGEº CIVIL - CREA/SC 50.805-8
MICHEL ALBERTI - ENGEº CIVIL - CREA/SC 80.032-6
ANA JÚLIA UNGERICH - ENGEº CIVIL - CREA/SC 105.295-8

TURNO: DEZEMBRO / 2013

INDICADOR: XXXX

SIN. 01/01