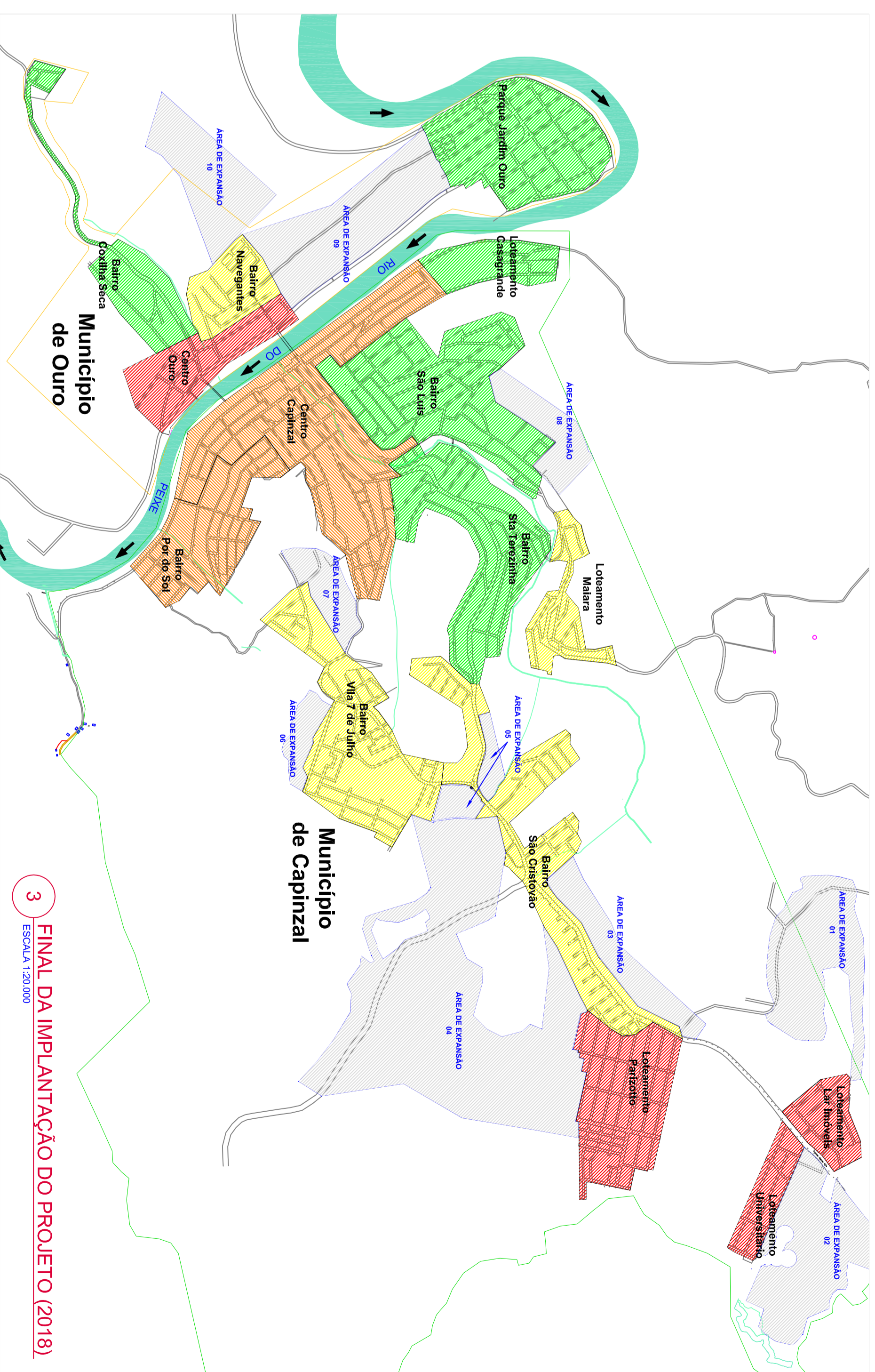
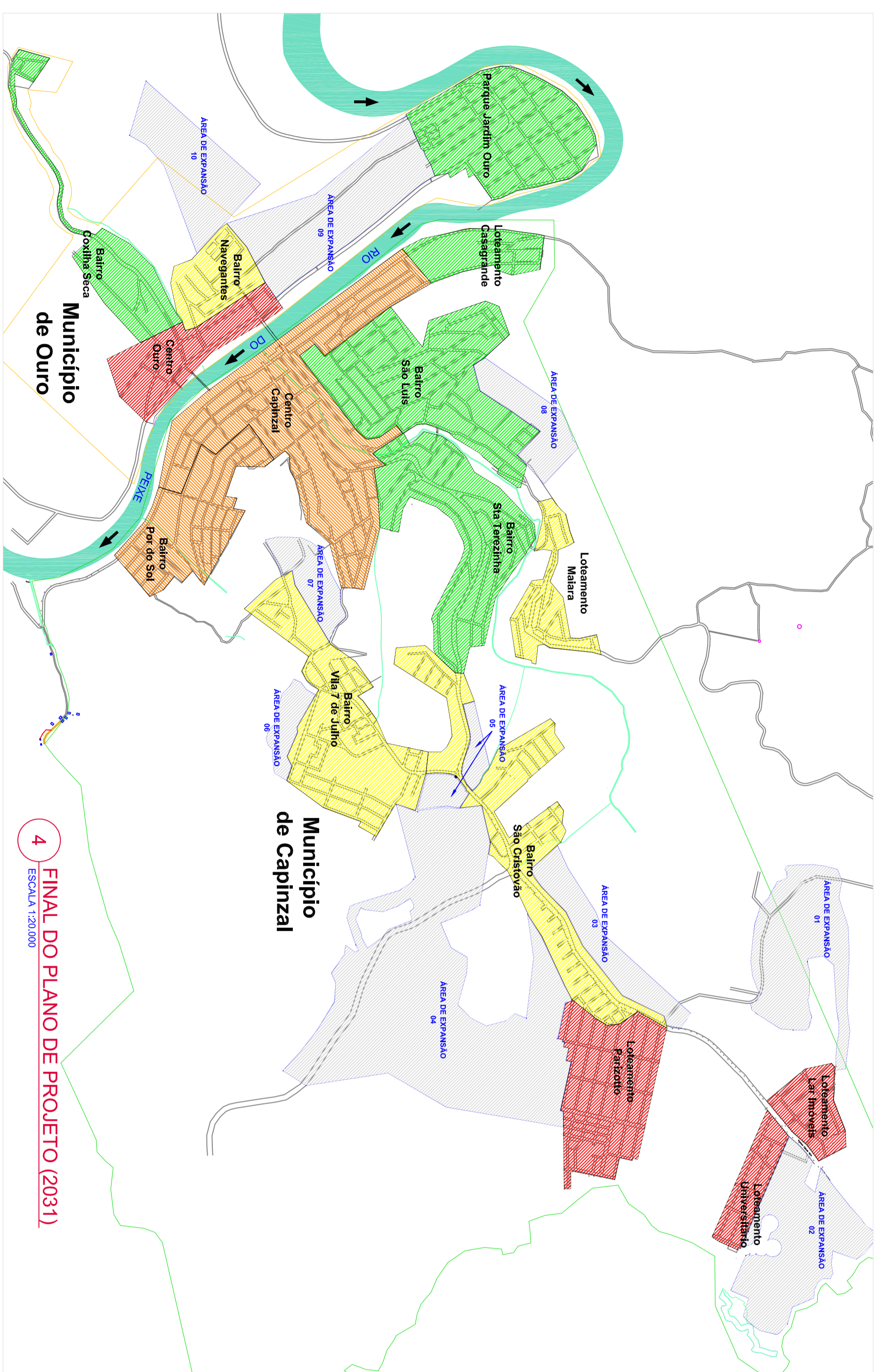


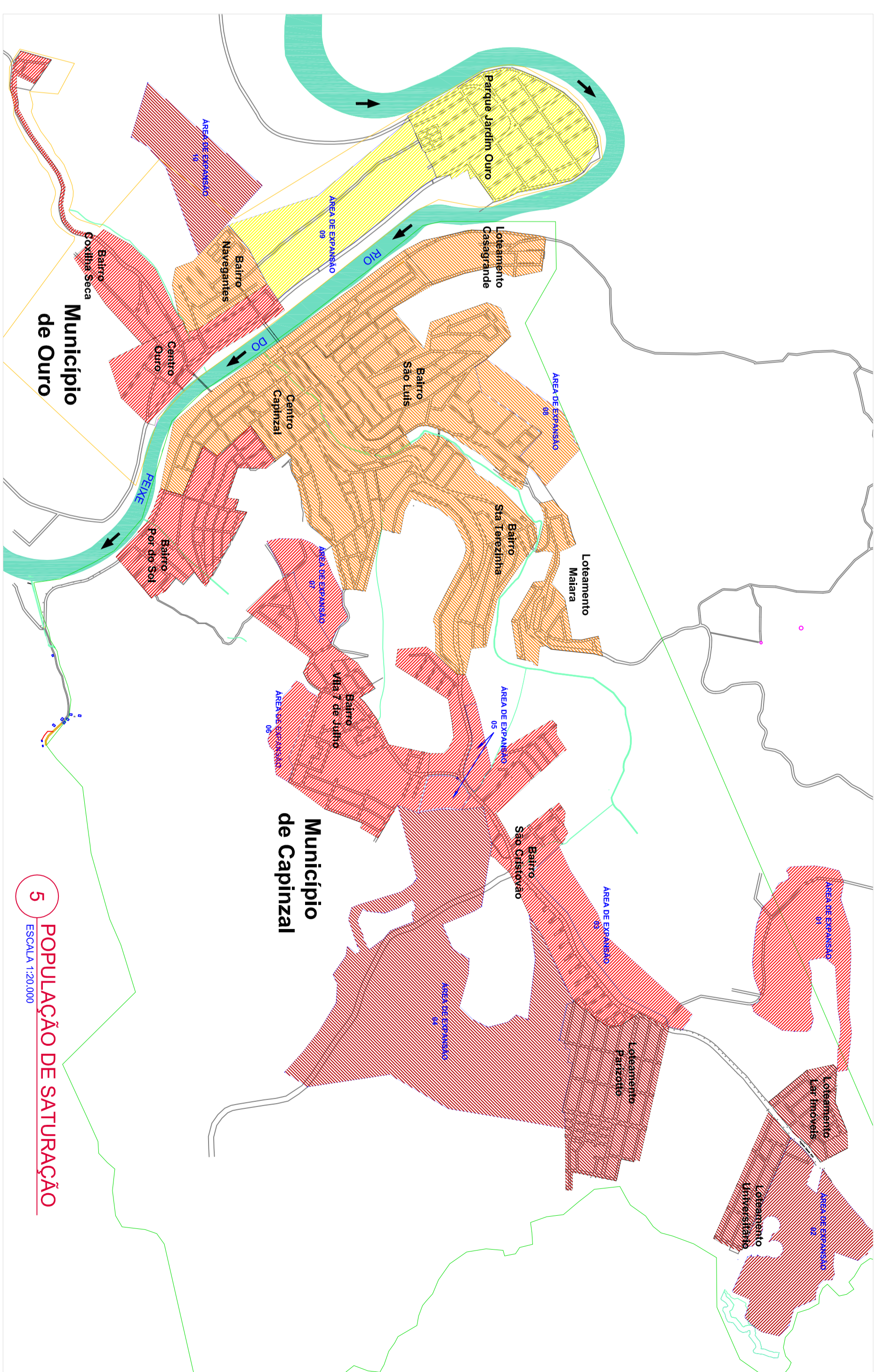
2 ANO ZERO DO PROJETO (2006)
ESCALA 1:20.000



3 FINAL DA IMPLANTAÇÃO DO PROJETO (2018)
ESCALA 1:20.000



4 FINAL DO PLANO DE PROJETO (2031)
ESCALA 1:20.000



5 POPULAÇÃO DE SATURAÇÃO
ESCALA 1:20.000

CONVENÇÕES

	RIO DO REGIÃO		DE 41 a 50 hab/há
	RIO CAPINZAL		DE 10 a 20 hab/há
	CORREIOS		DE 21 a 30 hab/há
	DELIMITAÇÃO DOS BARRIOS E LOTEAMENTOS DOS MUNICÍPIOS DE CAPINZAL E OURO		DE 31 a 40 hab/há
	DELIMITAÇÃO DAS ÁREAS DE EXPANSÃO		DE 41 a 50 hab/há
	DELIMITAÇÃO DO PERÍMETRO URBANO DE CAPINZAL - LEI COMPLEMENTAR Nº92/2006		DE 51 a 60 hab/há
	DELIMITAÇÃO DO PERÍMETRO URBANO DE OURO - AMACC		DE 61 a 70 hab/há
			DE 71 a 80 hab/há
			DE 81 a 90 hab/há

IDENT.

--	--

REVISÃO	DATA	COORDENAÇÃO GERAL DO PROJETO
A EMISSÃO INICIAL - SANITÁRIA	JAN/2007	
B PRIMEIRA REVISÃO - SANITÁRIA	ABR/2007	SANITÁRIA - ENGENHARIA E CONSULTORIA LTDA
C SEGUNDA REVISÃO - SANITÁRIA	MAR/2007	Av. Brasil, 100 - 1º andar - Vila Leopoldina - São Paulo - SP
D TERCEIRA REVISÃO - SANITÁRIA	MAR/2008	WWW.SANITARIA.COM.BR

PROJETO (MUNICÍPIO, REGIÃO, DISTRITO, INTERMUNICIPAL)	TIPO DE PROJETO	DATA DE PROJETO	FOUN. Nº
SIMAE - Serviço Intermunicipal de Água e Esgoto	S.E.S. DE CAPINZAL E OURO	JUN/2008	SES-ECO-RTP-0020-D

MAPA DE DISTRIBUIÇÃO ESPACIAL DA POPULAÇÃO (hab/há)
ANO ZERO DO PROJETO, FINAL DA IMPLANTAÇÃO DO PROJETO,
FIM DO PLANO DE PROJETO E POPULAÇÃO DE SATURAÇÃO