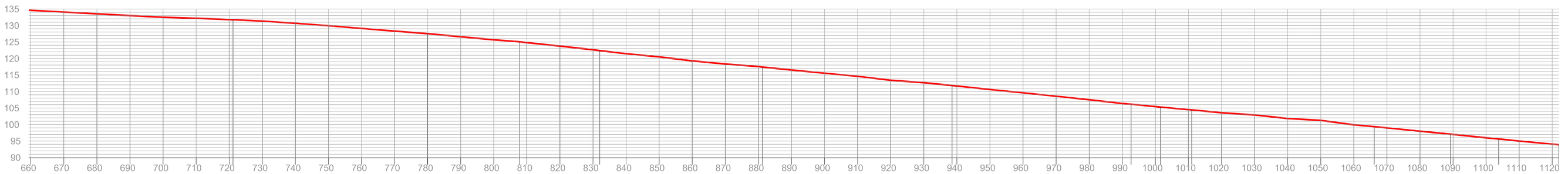

ESTACA	COTAS PROGRESSIVA	
66	660.000	134.588
67	670.000	134.059
68	680.000	133.528
69	690.000	132.996
70	700.000	132.488
71	710.000	132.186
72	720.000	131.787
73	730.000	131.333
74	740.000	130.664
75	750.000	129.936
76	760.000	129.107
77	770.000	128.301
78	779.946	127.542
79	790.000	126.579
80	800.000	125.661
80+7,839	807.839	125.052
81	810.000	124.811
82	820.000	123.768
83	830.000	122.639
83+2,025	832.025	122.385
84	840.000	121.454
85	850.000	120.482
86	860.000	119.282
87	870.000	118.335
88	880.000	117.559
88+1,180	881.180	117.408
89	890.000	116.516
90	900.000	115.548
91	910.000	114.603
92	920.000	113.416
93	930.000	112.677
93+8,548	938.548	111.823
94	940.000	111.673
95	950.000	110.599
96	960.000	109.617
97	970.000	108.568
98	980.000	107.499
99	990.000	106.376
99+2,664	992.664	106.159
100	1000.000	105.430
100+1,498	1001.498	105.290
101	1010.000	104.505
101+0,993	1010.993	104.441
102	1020.000	103.572
103	1030.000	102.911
104	1040.000	101.820
105	1050.000	101.249
106	1060.000	99.914
106+6,179	1066.179	99.356
107	1070.000	98.984
108	1080.000	97.981
108+9,188	1089.188	97.086
109	1090.000	97.006
110	1100.000	95.981
110+3,796	1103.796	95.637
111	1110.000	94.993
112	1120.000	94.056
112+1,996	1121.996	93.896

PERFIL LONGITUDINAL
ESCALA H e V: 1/750

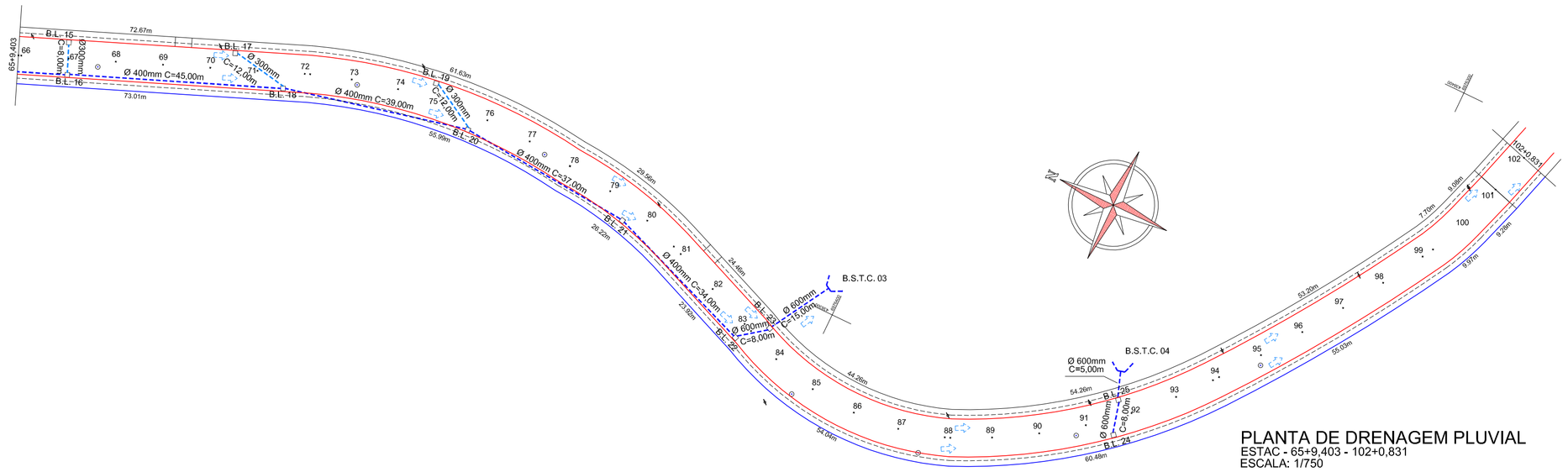

PLANTA DE DRENAGEM PLUVIAL
ESTAC - 65+9,403 - 102+0,831
ESCALA: 1/750

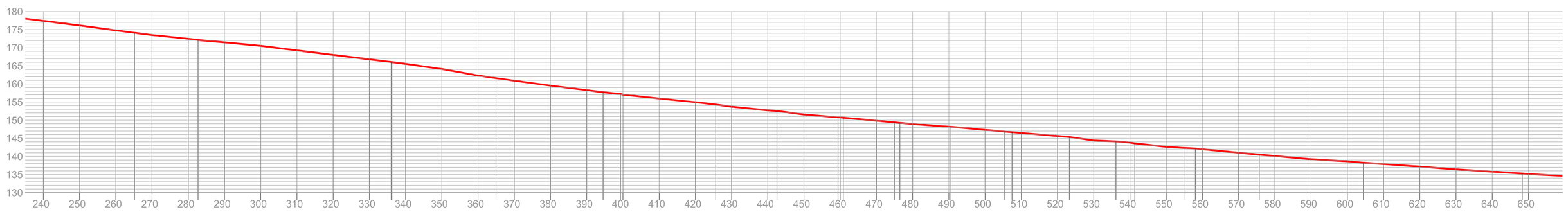

ESTACA	COTAS PROGRESSIVA	
24	240.000	177.422
25	250.000	176.158
26	260.000	174.810
26+5,136	265.136	174.119
27	270.000	173.512
28	280.000	172.494
28+2,708	282.708	172.124
29	290.000	171.488
30	300.000	170.536
31	310.000	169.276
32	320.000	168.039
33	330.000	166.799
33+5,988	335.988	166.053
34	340.000	165.560
35	350.000	164.128
36	360.000	162.339
36+4,954	364.954	161.609
37	370.000	160.903
38	380.000	159.544
39	390.000	158.305
39+4,526	394.526	157.723
40	399.317	157.246
41	410.000	155.984
42	420.000	154.974
42+5,641	425.641	154.316
43	430.000	153.712
44	440.000	152.690
44+2,518	442.518	152.550
45	450.000	151.562
46	459.369	150.780
47	470.000	149.850
47+4,926	474.926	149.453
47+6,470	476.470	149.258
48	480.000	148.922
49	490.000	148.185
50	500.000	147.318
50+5,265	505.265	146.859
50+7,408	507.408	146.680
51	510.000	146.462
52	520.000	145.621
52+3,261	523.261	145.347
53	530.000	144.383
53+6,107	536.107	144.121
54	540.000	143.802
55	550.000	142.636
55+4,873	554.873	142.334
55+8,032	558.032	142.164
56	560.000	141.977
57	570.000	141.025
57+5,682	575.682	140.485
58	580.000	140.099
59	590.000	139.215
60	600.000	138.627
60+4,407	604.407	138.248
61	610.000	137.875
62	620.000	137.175
63	630.000	136.426
64	640.000	135.781
64+8,298	648.298	135.278
65	650.000	135.114

PERFIL LONGITUDINAL
ESCALA H e V: 1/750

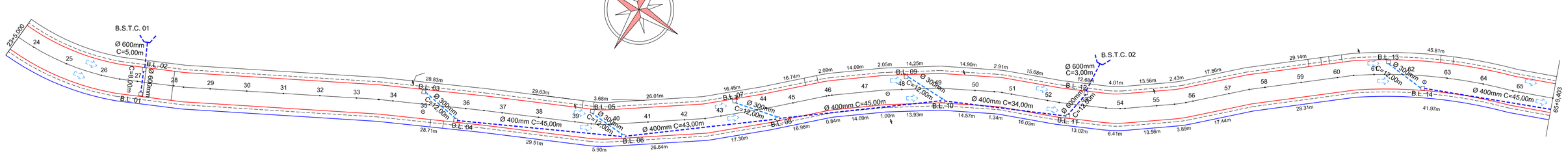

PLANTA DE DRENAGEM PLUVIAL
ESTAC - 23+5,000 + 65 + 9,403
ESCALA: 1/750

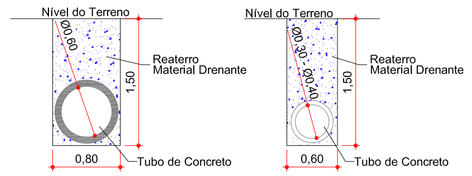

DETALHE DE ESCAVAÇÃO DA DRENAGEM
ESCALA: 1/50

LEGENDA

- BOCAS DE B.S.T.C. A EXECUTAR
- BOCAS DE LOBO A EXECUTAR
- BOCAS DE LOBO EXISTENTES
- DRENAGEM PLUVIAL A EXECUTAR
- DRENAGEM PLUVIAL EXISTENTE
- POSTE EXISTENTE
- P.V. ESGOTO EXISTENTE
- ENTRADA DE VEÍCULOS

-RELAÇÃO DE QUANTITATIVOS DA DRENAGEM-

BOCAS B.S.T.C. À EXECUTAR	4 unid.
BOCAS DE LOBO À EXECUTAR	25 unid.
TUBOS Ø300mm EXECUTAR	92,00 m
TUBOS Ø400mm EXECUTAR	367,00 m
TUBOS Ø600mm EXECUTAR	64,00 m

ammoc
Associação dos Municípios do Meio Oeste Catarinense
Rua Roberto Trompowsk,68 2º andar Tel: 49 3522.2800 Fax: 35220235 www.ammoc.com.br e-mail ammoc@ammoc.com.br - JOAÇABA SC

MUNICÍPIO DE OURO - SC

Obra: PROJETO DE PAVIMENTAÇÃO EM ASFALTO C.A.U.Q	Conteúdo: PERFIL LONGITUDINAL PLANTA DE DRENAGEM PLUVIAL
Referência: PROJETO DE PAVIMENTAÇÃO EM ASFALTO C.A.U.Q	
Local da Obra: PARTE DA RUA PRESIDENTE KENNEDY	Prefeito (a): EM EXERCÍCIO

Qualquer alterações consulte os responsáveis técnicos

Assinatura Responsável Técnico

Assinatura Prefeito (a) em Exercício

Equipe Técnica:
DENIR NARCIZO ZULIAN - ENGº CIVIL - CREA/SC 50.805-8
MICHEL ALBERTI - ENGº CIVIL - CREA/SC 80.032-6
ANA JÚLIA UNGERICHT - ENGª CIVIL - CREA/SC 105.295-8

Desenho	Data	Escala(s)	Outros	Prancha
LUCAS F. BALESTRIN	MARÇO / 2017	INDICADA(S)	XXXX	DRE. 01/02